

Consiglio Regionale della Campania

Il Presidente

Attestato n. 366/1


ATTESTA

che nella seduta tenutasi in data 17 settembre 2014 il Consiglio Regionale della Campania ha approvato la delibera della Giunta regionale della Campania n. 486 del 21/09/2012 avente ad oggetto: "Autorità di Bacino regionale Campania Sud - Adozione del Piano Stralcio per l'Assetto Idrogeologico - rischio idraulico e rischio frana".

Si allega testo.

f.to Pietro Foglia





Giunta Regionale della Campania

Delibera di Giunta

ATTIVITÀ AMM.VA
REG. GEN. N.**691**...../II

Area Generale di Coordinamento:
A.G.C. 15 Lavori pubblici, opere pubbliche, attuazione, espropriazione

N°	Del	A.G.C.	Settore	Servizio
486	21/09/2012	15	3	1

Oggetto:

Autorita' di Bacino regionale Campania Sud - Adozione del Piano Stralcio per l'Assetto Idrogeologico - rischio idraulico e rischio frana - Aggiornamento 2012 (con allegati) della ex Autorita' di Bacino regionale Sinistra Sele - Adempimenti di cui all'art. 5 della L.R. 8/94.

Dichiarazione di conformità della copia cartacea:

Il presente documento, ai sensi del T.U. dpr 445/2000 e successive modificazioni è copia conforme cartacea del provvedimento originale in formato elettronico, firmato elettronicamente, conservato in banca dati della Regione Campania.

Estremi elettronici del documento:

Documento Primario : CA264B5F88C1F1B69531DF8B7695D6C840AE5001

Allegato nr. 1 : D5C0573C429D5AAED96E73C7D88ABB89A1802F11

Frontespizio Allegato : CAC2CB6F7A8E788159959FEE89FB66C5275772AD

Consiglio Regionale della Campania

Prot. Gen. 2012.0024681/A
Del. 27/09/2012 09 04 45
Da CR A SERDA

Data, 25/09/2012 - 12:10

Pagina 1 di 1

Deliberazione N.

486

Assessore

Assessore Cosenza Edoardo



Area

Settore

15

3



Regione Campania

GIUNTA REGIONALE

SEDUTA DEL

21/09/2012

ATTIVITÀ AMM.VA

REG. GEN. N. **621** /11

PROCESSO VERBALE

Oggetto :

Autorita' di Bacino regionale Campania Sud - Adozione del Piano Stralcio per l'Assetto Idrogeologico - rischio idraulico e rischio frana - Aggiornamento 2012 (con allegati) della ex Autorita' di Bacino regionale Sinistra Sele - Adempimenti di cui all'art. 5 della L.R. 8/94.

1)	Presidente	Stefano	C'ALDORO	PRESIDENTE
2)	Vice Presidente	Giuseppe	DE MITA	
3)	Assessore	Edoardo	COSENZA	
4)	"	Gaetano	GIANCANE	
5)	"	Anna Caterina	MIRAGLIA	
6)	"	Severino	NAPPI	
7)	"	Giovanni	ROMANO	
8)	"	Ermanno	RUSSO	
9)	"	Pasquale	SOMMESE	
10)	"	Marcello	TAGLIALATELA	
11)	"	Guido	TROMBETTI	ASSENTE
12)	"	Sergio	VETRELLA	
	Segretario	Maria	CANCELLIERI	

Consiglio Regionale della Campania

Prot. Gen. 2012.0024681/A

Del 27/09/2012 09 04 45

Da: CR A SERDA



Alla stregua dell'istruttoria compiuta dal Settore e delle risultanze e degli atti tutti richiamati nelle premesse che seguono, costituenti istruttoria a tutti gli effetti di legge, nonché dell'espressa dichiarazione di regolarità della stessa resa dal Dirigente del Settore a mezzo di sottoscrizione della presente

Premesso

- a) che la legge regionale n. 8/94 ha disciplinato la specifica materia della "Difesa del Suolo" con l'istituzione delle Autorità di Bacino regionali;
- b) che è vigente il Piano Stralcio per l'Assetto Idrogeologico (P.S.A.I. 2002) approvato dal Consiglio Regionale della Campania con attestato n. 55/4 pubblicato sul BURC n. 49/2006 ;
- c) che il Comitato Istituzionale dell'Autorità di Bacino Regionale Sinistra Sele, su conforme parere del Comitato Tecnico, ha adottato, con delibera di Comitato Istituzionale n. 01 del 11.04.2011 il nuovo Progetto di Piano Stralcio per l' Assetto idrogeologico;
- d) che il Settore Difesa Suolo con decreto dirigenziale n. 103 del 21.06.2011, ha indetto la Conferenza Programmatica, in forza dell'art. 68 del d.lgs 152/2006 che si è conclusa con l'espressione da parte degli Enti intervenuti del parere sul Progetto di Piano, con particolare riferimento alla integrazione a scala provinciale e comunale dei contenuti del piano, prevedendo le necessarie prescrizioni idrogeologiche ed urbanistiche;
- e) che il Comitato Istituzionale dell'Autorità di Bacino Regionale, su conforme proposta del Comitato Tecnico, con delibera n. 11 del 16.04.2012 ha adottato il "Piano Stralcio per l'Assetto Idrogeologico – Rischio Idraulico e Rischio frana – Aggiornamento 2012" del territorio di competenza così come modificato e integrato a seguito delle controdeduzioni rese dall'Autorità alle osservazioni prodotte nell'ambito delle citate Conferenze Programmatiche;

Preso atto che:

- a) con note prot. n. 1640 del 05.06.2012, e nota n. 1836 del 20.06.2012, il Commissario Straordinario dell'Autorità di Bacino Regionale Campania Sud ha trasmesso al Settore Difesa del Suolo, per gli adempimenti previsti dalla L.R. 8/94, la delibera di Comitato Istituzionale n. 11/2012 con n. 5 dvd contenente copia digitale del Piano in doppia copia;
- b) con delibera di Giunta regionale della Campania n. 663 del 19 maggio 2006, concernente: "Fase transitoria di continuità amministrativa delle Autorità di Bacino", è stata garantita, in attesa della emanazione del D.P.C.M. di cui all'art. 63, co. 2 del D.Lgs. 3 aprile 2006, n. 152, la continuità amministrativa delle funzioni esercitate dalle Autorità di Bacino presenti sul territorio regionale;
- c) con l'art. 1, comma 3, del D.Lgs 30 dicembre 2008, n. 208, correttivo del D. Lgs. n. 152/2006, convertito in legge con modificazioni dalla legge n. 13 del 27.02.09, sono state prorogate le funzioni delle Autorità di Bacino di cui alla legge 183/89, fino all'entrata in vigore del decreto del Presidente del Consiglio dei Ministri ex art. 63 del D.Lgs. 152/2006;
- d) ai sensi dell'art. 5 comma 3 della legge regionale n. 8/94, è necessario trasmettere la delibera di Comitato Istituzionale di cui sopra al Consiglio Regionale della Campania per l'approvazione definitiva;
- e) con Decreto del Presidente di Giunta regionale della Campania n. 142 del 15.05.2012 è stato disposto l'accorpamento dell'Autorità di Bacino Destra Sele, Sinistra Sele ed Interregionale Sele, previa modifica dell'Intesa sottoscritta tra Regione Campania e Regione Basilicata, istituendo la nuova unica Autorità di Bacino Regionale Campania Sud ed Interregionale del Fiume Sele, come previsto dall'art. 1, comma 255 e 256 della L.R. n. 4/2011;

Ritenuto che la delibera in esame sia meritevole di approvazione.

Visti:

- a) gli art. 66,67 e 68 del D. Lgs. 152/06;
- b) l'art. 5 della L.R. 7 febbraio 1994, n. 8 integrato con l'art. 41, co. 23 della L.R. n. 1 del 30 gennaio 2008;
- c) l'ex art. 1-bis del decreto legge 12 ottobre 2000, n. 279, convertito, con modificazioni, dalla legge 11 dicembre 2000, n. 365, così come ripreso dall'art. 68 del D. Lgs. 152/06;
- d) l'art. 1 della legge n. 13 del 27 febbraio 2009;
- e) il vigente PSAI dell'Autorità di Bacino Regionale Sinistra Sele , approvato dal Consiglio Regionale della Campania, attestato n. 55/4 pubblicato sul BURC n. 49/2006 ;
- f) la legge regionale n.4/2011;
- g) il decreto del Presidente della Regione Campania n. 142/2012

Propone e la Giunta in conformità, a voti unanimi

DELIBERA

Per i motivi di cui in narrativa che qui si intendono per ripetuti e trascritti:

- 1) approvare, quale proposta al Consiglio Regionale, secondo quanto previsto all'art. 5 della L.R. n. 8/94, la delibera del Comitato Istituzionale dell'Autorità di Bacino Regionale Sinistra Sele n.11 del 16.04.2012 "Piano Stralcio per l'Assetto Idrogeologico – Rischio Idraulico e Rischio frana – Aggiornamento 2012", che è allegata al presente provvedimento per costituirne parte integrante e sostanziale;
- 2) di dare atto che il Piano è formato dagli elaborati di cui all'elenco allegato 01, che forma parte integrante e sostanziale del presente provvedimento;
- 3) di dare atto che gli elaborati del Piano, firmati digitalmente dall'Autorità di Bacino, sono contenuti in n. 5 dvd e che gli stessi, data la mole dei dati, non possono essere allegati in procedura informatica;
- 4) di dare atto che gli elaborati del Piano sono allegati al presente provvedimento in duplice copia su supporto informatico e che una copia cartacea è custodita e consultabile in originale presso l'Autorità di bacino Campania Sud;
- 5) Di incaricare la Segreteria di Giunta per la trasmissione del presente provvedimento e di una copia dei 5 dvd allegati, contenenti "Piano Stralcio per l'Assetto Idrogeologico" per il territorio di competenza dell'Autorità di Bacino Regionale Sinistra Sele al Consiglio Regionale per gli adempimenti di competenza di cui all'art. 5 della L.R. 8/94;
- 6) Di inviare la presente deliberazione all'Assessore alla Difesa del Suolo, all'Autorità di Bacino Regionale Campania Sud, al Settore Piani e Programmi, al Settore Ecologia, al Settore Protezione Civile, al Settore Interventi sul Territorio Agricolo, Bonifica ed Irrigazione, al Settore Foreste, Caccia e Pesca, al Settore Ciclo Integrato delle Acque, al Settore Opere Pubbliche, Attuazione ed Espropriazioni e al Settore Urbanistica, ciascuno per quanto di rispettiva competenza.
- 6) Di inviare la presente deliberazione al BURC per la pubblicazione.





GIUNTA REGIONALE DELLA CAMPANIA

DELIBERAZIONE n°	486	del	21/09/2012	AREA 15	SETTORE 3	SERVIZIO 1
------------------	-----	-----	------------	------------	--------------	---------------

OGGETTO :

Autorita' di Bacino regionale Campania Sud - Adozione del Piano Stralcio per l'Assetto Idrogeologico - rischio idraulico e rischio frana - Aggiornamento 2012 (con allegati) della ex Autorita' di Bacino regionale Sinistra Sele - Adempimenti di cui all'art. 5 della L.R. 8/94.

QUADRO A	CODICE	COGNOME	MATRICOLA	FIRMA
PRESIDENTE / ASSESSORE		<i>Assessore Cosenza Edoardo</i>		
DIRIGENTE SETTORE		<i>Dr. Giulivo Italo</i>		
IL COORDINATORE AREA		<i>Dr. Giulivo Italo</i>		

VISTO IL DIRIGENTE SETTORE ATTIVITA' ASSISTENZA GIUNTA	COGNOME	FIRMA	
DATA ADOZIONE	<i>21/09/2012</i>	INVIATO PER L'ESECUZIONE IN DATA	<i>25/09/2012</i>

ALLE SEGUENTI AREE E SETTORI GENERALI DI COORDINAMENTO:

Dichiarazione di conformità della copia cartacea:

Il presente documento, ai sensi del T.U. dpr 445/2000 e successive modificazioni è copia conforme cartacea dei dati custoditi in banca dati della Regione Campania.

Firma



**Regione Campania
Autorità di Bacino Regionale
Sinistra Sele**



Delibera del Comitato Istituzionale

N. 11/2012

1^a Convocazione
2^a Convocazione



**Oggetto: Autorità di Bacino Regionale Sinistra Sele
"Piano Stralcio per l'assetto idrogeologico" Aggiornamento (2012) – Rischio
Idraulico e Rischio Frana - Adozione**

Il 16 aprile 2012, alle ore 16,00, previo le formalità prescritte dal vigente regolamento che autodisciplina il funzionamento del Comitato, si è riunito presso la sede dell'Assessorato ai LL.PP., sito in via De Gasperi 28, il Comitato Istituzionale presieduto, ai sensi dell'art.5 comma 1 della L.R. 8/94, dall'Assessore ai LL.PP. con delega alla Difesa del Suolo, prof. Edoardo Cosenza.

Sono presenti:

			Pres.	Ass.
Edoardo	COSENZA	Assessore Regionale con delega alla Difesa del Suolo – Presidente	X	
		Assessore della Giunta Regionale con delega all'Agricoltura - Componente – Antonio Carotenuto (Delegato)	X	
Giuseppe	DE MITA	Vice Presidente della Giunta Regionale con delega ai Beni Culturali – Componente – Alfredo Grassia (Delegato)	X	
Giovanni	ROMANO	Assessore della Giunta Regionale con delega all'Ecologia - Componente – Giuseppina Del Vecchio (Delegato)		X
Marcello	TAGLIALATELA	Assessore della Giunta Regionale con delega ai Beni Ambientali - Componente – Romeo Gentile (Delegato)	X	
Edmondo	CIRIELLI	Presidente dell'Amministrazione Provinciale di Salerno - Componente - Marcello Feola (Delegato)	X	
Stefano	SORVINO	Commissario Straordinario dell'Autorità di Bacino Sinistra Sele - Componente	X	
Vincenzo	LIGUORI	Segretario del Comitato Istituzionale	X	

Il Presidente, constatata la sussistenza del numero legale, dichiara aperta la discussione ed introduce l'argomento di cui all'oggetto iscritto al 1° punto all'ordine del giorno: "Autorità di Bacino Regionale Sinistra Sele - Piano Stralcio per l'assetto idrogeologico" Aggiornamento (2012) – Rischio Idraulico e Rischio Frana - Adozione".

Relatori: Commissario Straordinario e Responsabile Unico del Procedimento;





Regione Campania
Autorità di Bacino Regionale
Sinistra Sele



Il Comitato Istituzionale

PREMESSO:

- Che con delibera di Comitato Istituzionale n. 01 del 11.04.2011, che qui si intende integralmente riportata, è stato adottato il “Progetto di aggiornamento del Piano Stralcio per l’Assetto Idrogeologico (Rischio frane e Rischio idraulico)” dell’Autorità di Bacino Sinistra Sele;
- Che il “Progetto di aggiornamento del P.S.A.I. (Rischio frane e rischio idraulico)” esplica efficacia in qualità di misure di salvaguardia dal 27.06.2011, data di pubblicazione dell’avviso di adozione dello stesso sul B.U.R.C. n. 39/2011;
- Che a seguito dell’adozione del “Progetto di aggiornamento del P.S.A.I. (Rischio frane e rischio idraulico)” sono state convocate, con avviso pubblicato sul B.U.R.C. n. 39/2011, le Conferenze Programmatiche, articolate per ambito territoriale, che si sono svolte il 12 luglio 2011 presso il comune di Agropoli, il 15 luglio 2011 presso il comune di Vallo della Lucania e il 19 luglio 2011 presso il comune di Santa Marina, cui hanno partecipato i Comuni e la Provincia di Salerno;

DATO ATTO che a seguito di tali Conferenze ed in considerazione delle osservazioni accolte, sono stati disposti aggiornamenti puntuali e modifiche al “Progetto di aggiornamento del P.S.A.I.”, confluiti nel Piano all’esame di questo Comitato Istituzionale;

VISTI gli atti ed elaborati dell’ “Aggiornamento del P.S.A.I.”, come individuati nell’Allegato n. 01 alla presente delibera;

RITENUTO che tale Piano, come aggiornato e modificato a seguito delle svolte Conferenze Programmatiche, vada adottato, in conformità al parere favorevole espresso dal Comitato Tecnico nella seduta del 12 aprile 2012 che si allega quale parte integrante e sostanziale;

RITENUTO altresì autorizzare il Commissario Straordinario a curare:

- La pubblicazione sul B.U.R.C. dell’avviso di avvenuta adozione del “- **Piano Stralcio per l’assetto idrogeologico**” **Aggiornamento (2012) – Rischio Idraulico e Rischio Frana.**”;
- L’invio, per fini di conoscenza e divulgativi, di copia integrale del P.S.A.I. su supporto informatico, alla Regione Campania – Settore Difesa del Suolo, alla Provincia di Salerno e, per il rispettivo ambito territoriale, ai Comuni del territorio di competenza;
- Il deposito, presso gli Uffici dell’Autorità di Bacino, di originale su supporto informatico;

PRECISATO:

Che il nuovo “**Piano Stralcio per l’assetto idrogeologico**” **Aggiornamento (2012) – Rischio Idraulico e Rischio Frana - Adozione**” come aggiornato nei termini di cui sopra, entra in vigore a far data dalla pubblicazione sul B.U.R.C. dell’avviso di avvenuta adozione ad opera di questo Comitato;

- Che lo stesso si compone degli atti ed elaborati di cui all’Allegato n. 01;

CONSIDERATO che il “**Piano Stralcio per l’assetto idrogeologico**” **Aggiornamento (2012) –**



Regione Campania
Autorità di Bacino Regionale
Sinistra Sele



Rischio Idraulico e Rischio Frana dell'Autorità di Bacino Sinistra Sele è idoneo e pertanto il Commissario Straordinario lo propone al Comitato Istituzionale per l'adozione;

VISTA la Legge 18/05/1989 n. 183 recante "Norme per il riassetto organizzativo e funzionale della Difesa del Suolo" e ss. Mm. li.;

VISTA la Legge Regionale n. 8 del 07.02.1994 "Norme in materia di difesa del suolo - attuazione della Legge n. 183/1989" e ss. Mm. li.;

VISTO il D.P.C.M. 29 settembre 1998 "Atti di indirizzo e coordinamento per l'individuazione dei criteri relativi agli adempimenti di cui all'art. 1, commi 1 e 2, del Decreto-legge 11 giugno 1998 n. 180";

VISTO il Decreto Legislativo 3 aprile 2006 n. 152 "Norme in materia ambientale" e ss. mm. li.;

VISTO l'articolo 1 della Legge 27 febbraio 2009 n. 13 "Conversione in legge, con modificazioni, del Decreto-legge 30 dicembre n. 208, recante misure straordinarie in materia di risorse idriche e di protezione dell'ambiente;

VISTA la Delibera di Giunta Regionale della Campania n. 663 del 19.05.2006 "Fase transitoria di continuità amministrativa delle Autorità di Bacino";

VISTA la Delibera di Giunta Regionale della Campania n. 225 del 24.05.2011;

VISTO il D.P.G.R.C. n. 153 del 15.07.2011;

All'unanimità dei voti

DELIBERA

Per le motivazioni indicate nelle premesse che qui si intendono per riportate e trascritte:

- 1) Adottare, in conformità al parere favorevole espresso dal Comitato Tecnico nella seduta del 12 aprile 2012, il **"Piano Stralcio per l'assetto idrogeologico" Aggiornamento (2012) - Rischio Idraulico e Rischio Frana** del territorio di competenza dell'Autorità di Bacino Sinistra Sele;
- 2) Stabilire che il **"Piano Stralcio per l'assetto idrogeologico" Aggiornamento (2012) - Rischio Idraulico e Rischio Frana** sostituisce il P.S.A.I. adottato con delibera di Comitato Istituzionale n. 55 del 12/06/2002 (B.U.R.C. n. 40 del 26/08/2002) e il "Progetto di aggiornamento del P.S.A.I." adottato con delibera di Comitato Istituzionale n. 01 del 11.04.2011 (B.U.R.C. n. 39 del 27/06/2011) ed entra in vigore a far data dalla pubblicazione sul B.U.R.C. dell'avviso di avvenuta adozione dello stesso;
- 3) Dare atto che il **Piano Stralcio per l'assetto idrogeologico" Aggiornamento (2012) - Rischio Idraulico e Rischio Frana** si compone degli atti ed elaborati di cui all'Allegato n. 01, depositati in originale su supporto informatico presso il Settore Difesa Suolo della Regione Campania, la Provincia di Salerno e per il rispettivo ambito territoriale presso i Comuni del territorio di competenza;
- 4) Stabilire che le istanze per l'acquisizione dei pareri di competenza dell'Autorità di Bacino Sinistra Sele dovranno essere presentate in conformità al **"Piano Stralcio per l'assetto idrogeologico" Aggiornamento (2012) - Rischio Idraulico e Rischio Frana"**;
- 5) Autorizzare, per l'effetto, il Commissario Straordinario a curare:
 - a) La pubblicazione sul B.U.R.C. dell'avviso di avvenuta adozione del **"Piano Stralcio**



M



Regione Campania
Autorità di Bacino Regionale
Sinistra Sele



- per l'assetto idrogeologico" Aggiornamento (2012) – Rischio Idraulico e Rischio Frana.”;
- b) L'invio, per fini di conoscenza e divulgativi, di copia integrale del P.S.A.I. su supporto informatico, alla Provincia di Salerno e di copia, limitatamente al rispettivo ambito territoriale, ai Comuni del territorio di competenza;
 - c) L'invio, per i conseguenti adempimenti di competenza, di copia integrale, su supporto informatico, del “Piano Stralcio per l'assetto idrogeologico” Aggiornamento (2012) – Rischio Idraulico e Rischio Frana” alla Regione Campania – Settore Difesa del Suolo;
 - d) Il deposito, presso gli Uffici dell'Autorità di Bacino, di originale su supporto informatico.

Il Segretario verbalizzante
Dott. Vincenzo Liguori



Il Presidente
Prof. Ing. Edoardo Cosenza

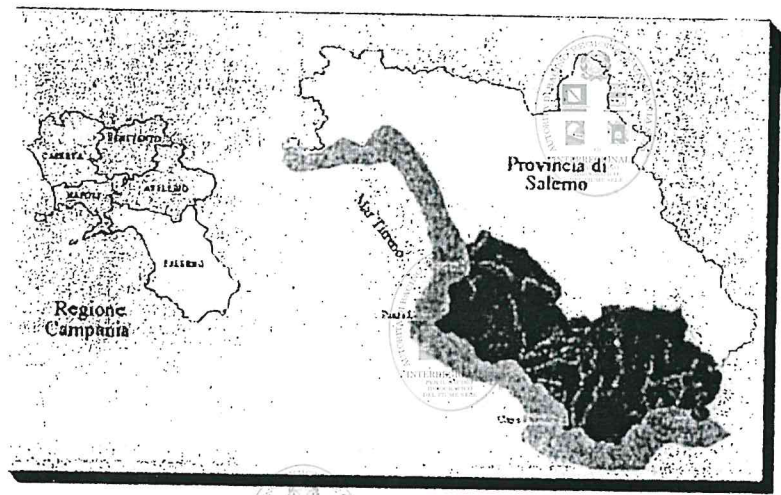


AUTORITÀ DI BACINO REGIONALE SINISTRA SELE

Via A. Sabatini, 3 - 84121 Salerno
Tel. 089/236922 - Fax 089/2582774



ALLEGATO 01 - "ELENCO ELABORATI"



PIANO STRALCIO PER L'ASSETTO IDROGEOLOGICO AGGIORNAMENTO 2012 - RISCHIO IDRAULICO E RISCHIO FRANA

Segreteria Tecnica Operativa

AREA TECNICA

- Ing. Manlio Mugnani
- Ing. Elisabetta Romano
- Ing. Massimo Verrone
- Arch. Vincenzo Andreola
- Arch. Carlo Banco
- Arch. Antonio Tedesco
- Geol. Saverio Maietta
- Geom. Giuseppe Taddeo

AREA AMMINISTRATIVA

- Dott. Vincenzo Liguori
- Dott. comm. Angelo Padovano

Il Responsabile del Procedimento

- Ing. Raffaele Doto

Supporto esterno alla S.T.O.

Aspetti geologici e informatizzazione

- Dott. geol. Vincenzo Siervo
- Dott. geol. Antonello Cestari
- Dott. geol. Gianluca Ragone
- Dott. geol. Vincenzo Palmieri (ARCADIS)

Aspetti antropici e informatizzazione

- Arch. Emilio Buonomo

S.I.T.

- p. ind. Dario Martimucci

Consulente Specialistico (aspetti idraulici)

- Ing. Raffaella Napoli

Consulente Scientifico


- Prof. ing. Domenico Pianese
- Prof. geol. Domenico Guida

Data: aprile 2012



Il Commissario Straordinario
avv. I. Stefano Sorvino





**Autorità di Bacino Regionale
Sinistra Sele**



ALLEGATO 01

**"PIANO STRALCIO ASSETTO IDROGEOLOGICO AGGIORNAMENTO 2012
RISCHIO IDRAULICO E RISCHIO FRANE"
"ELENCO ELABORATI"**

ELABORATI GENERALI

Relazione Generale
Norme di Attuazione e Prescrizioni di Piano
Programma degli interventi
Quaderno delle Opere Tipo
Database Generale delle Osservazioni degli Enti al Progetto di Piano Stralcio per l'Assetto Idrogeologico e Schede Istruttorie

RISCHIO IDRAULICO

	Descrizione	Scala
ELABORATI GENERALI		
	Relazione Tecnica - Rischio Idraulico	
	Database dati storici di allagamento e Segnalazioni degli Enti	
	Database delle Osservazioni degli Enti al Progetto di Piano Stralcio per l'Assetto Idrogeologico e Schede Istruttorie (Rischio Idraulico - estratto dal Database Generale)	
	Programma degli interventi (elaborati grafici) - n. 6 tavole	1:25.000
STUDIO IDROLOGICO		
	Carta dei Bacini Idrografici - n. 1 tavola	1:70.000
	Carta della permeabilità Aggiornata - n. 6 tavole	1:25.000
	Carta delle coperture boschive Aggiornata - n. 6 tavole	1:25.000

ELABORATI GENERALI IN SCALA 1:25.000

	Descrizione	Scala
STUDIO DEL LIVELLO DI ANTROPIZZAZIONE		
	Carta del Danno - n. 6 tavole	1:25.000
STUDIO IDRAULICO		
	Carta delle fasce fluviali - n. 6 tavole	1:25.000
	Carta delle aree a rischio - n. 6 tavole	1:25.000

M N BA 1



ELABORATI PER GLI 8 BACINI IDROGRAFICI OGGETTO DI AGGIORNAMENTO

BACINO DEL FIUME CAPODIFIUME

	Descrizione	Scala
STUDIO IDROLOGICO		
	Relazione idrologica	
STUDIO DEL LIVELLO DI ANTROPIZZAZIONE		
	Carta della Vulnerabilità -- n.4 tavole	1:5.000
	Carta del Danno -- n. 4 tavole	1:5.000
STUDIO IDRAULICO		
	Relazione idraulica	
	Carta delle aree inondabili -- n.4 tavole	1:5.000
	Carta delle fasce fluviali -- n. 4 tavole	1:5.000
	Carta delle aree a rischio -- n. 4 tavole	1:5.000
	Studio Preliminare degli interventi di mitigazione del rischio idraulico - fiume Capodifiume	

BACINO DEL FIUME SOLOFRONE (Oggetto di Osservazioni al Progetto di Piano)

	Descrizione	Scala
STUDIO IDROLOGICO		
	Relazione idrologica	
STUDIO DEL LIVELLO DI ANTROPIZZAZIONE		
	Carta della Vulnerabilità -- n. 1 tavola	1:5.000
	Carta del Danno -- n. 1 tavola	1:5.000
STUDIO IDRAULICO		
	Relazione idraulica	
	Carta delle aree inondabili -- n.1 tavola	1:5.000
	Carta delle fasce fluviali -- n. 1 tavola	1:5.000
	Carta delle aree a rischio -- n. 1 tavola	1:5.000

BACINO DEL FIUME TESTENE (Oggetto di Osservazioni al Progetto di Piano)

	Descrizione	Scala
STUDIO IDROLOGICO		
	Relazione idrologica	

Handwritten signatures and initials: M, R, P, A, 2



STUDIO DEL LIVELLO DI ANTROPIZZAZIONE		
	Carta della Vulnerabilità - n. 1 tavole	1:5.000
	Carta del Danno - n. 1 tavole	1:5.000
STUDIO IDRAULICO		
	Relazione idraulica	
	Carta delle aree inondabili - n.1 tavole	1:5.000
	Carta delle fasce fluviali - n. 1 tavole	1:5.000
	Carta delle aree a rischio - n. 1 tavole	1:5.000

BACINO DEL FIUME ALENTO-PALISTRO

	Descrizione	Scala
STUDIO IDROLOGICO		
	Relazione idrologica	
STUDIO DEL LIVELLO DI ANTROPIZZAZIONE		
	Carta della Vulnerabilità - n.10 tavole	1:5.000
	Carta del Danno - n. 10 tavole	1:5.000
STUDIO IDRAULICO		
	Relazione idraulica	
	Carta delle aree inondabili - n. 10 tavole	1:5.000
	Carta delle fasce fluviali - n.10 tavole	1:5.000
	Carta delle aree a rischio - n. 10 tavole	1:5.000
	Studio Preliminare degli interventi di mitigazione del rischio idraulico - fiume Alento	
	Studio Preliminare degli interventi di mitigazione del rischio idraulico - torrente Palistro	

BACINO DEL TORRENTE LA FIUMARELLA

	Descrizione	Scala
STUDIO IDROLOGICO		
	Relazione idrologica	
STUDIO DEL LIVELLO DI ANTROPIZZAZIONE		
	Carta della Vulnerabilità - n. 3 tavole	1:5.000
	Carta del Danno - n.3 tavole	1:5.000
STUDIO IDRAULICO		
	Relazione idraulica	





	Carta delle aree inondabili – n. 3 tavole	1:5.000
	Carta delle fasce fluviali – n.3 tavole	1:5.000
	Carta delle aree a rischio – n.3 tavole	1:5.000
	Studio Preliminare degli interventi di mitigazione del rischio idraulico – torrente La Fiumarella	



BACINO DEL TORRENTE FIUMICELLO

	Descrizione	Scala
STUDIO IDROLOGICO		
	Relazione idrologica	
STUDIO DEL LIVELLO DI ANTROPIZZAZIONE		
	Carta della Vulnerabilità – n.1 tavola	1:5.000
	Carta del Danno – n.1 tavola	1:5.000
STUDIO IDRAULICO		
	Relazione idraulica	
	Carta delle aree inondabili – n.1 tavola	1:5.000
	Carta delle fasce fluviali – n.1 tavola	1:5.000
	Carta delle aree a rischio – n.1 tavola	1:5.000
	Carta Area di Alta Attenzione – n. 1 tavola loc. Porticello del comune di Ascea	1:5.000
	Studio Preliminare degli interventi di mitigazione del rischio idraulico – torrente Fiumicello	

BACINO DEL FIUME LAMBRO

	Descrizione	Scala
STUDIO IDROLOGICO		
	Relazione idrologica	
STUDIO DEL LIVELLO DI ANTROPIZZAZIONE		
	Carta della Vulnerabilità – n. 6 tavole	1:5.000
	Carta del Danno – n. 6 tavole	1:5.000
STUDIO IDRAULICO		
	Relazione idraulica	
	Carta delle aree inondabili – n. 6 tavole	1:5.000
	Carta delle fasce fluviali – n. 6 tavole	1:5.000
	Carta delle aree a rischio – n. 6 tavole	1:5.000
	Studio Preliminare degli interventi di mitigazione del rischio idraulico – fiume Lambro	



Handwritten initials and a signature: 'M', 'M', 'DA', and a signature.

BACINO DEL FIUME MINGARDO

	Descrizione	Scala
STUDIO IDROLOGICO		
	Relazione idrologica	
STUDIO DEL LIVELLO DI ANTROPIZZAZIONE		
	Carta della Vulnerabilità -- n. 8 tavole	1:5.000
	Carta del Danno -- n. 8 tavole	1:5.000
STUDIO IDRAULICO		
	Relazione idraulica	
	Carta delle aree inondabili -- n. 8 tavole	1:5.000
	Carta delle fasce fluviali -- n. 8 tavole	1:5.000
	Carta delle aree a rischio -- n. 8 tavole	1:5.000
	Studio Preliminare degli interventi di mitigazione del rischio idraulico - fiume Mingardo	

BACINO DEL FIUME BUSSENTO

	Descrizione	Scala
STUDIO IDROLOGICO		
	Relazione idrologica	
STUDIO DEL LIVELLO DI ANTROPIZZAZIONE		
	Carta della Vulnerabilità -- n. 5 tavole	1:5.000
	Carta del Danno -- n. 5 tavole	1:5.000
STUDIO IDRAULICO		
	Relazione idraulica	
	Carta delle aree inondabili -- n. 5 tavole	1:5.000
	Carta delle fasce fluviali -- n. 5 tavole	1:5.000
	Carta delle aree a rischio -- n. 5 tavole	1:5.000
	Studio Preliminare degli interventi di mitigazione del rischio idraulico - fiume Busseto	

